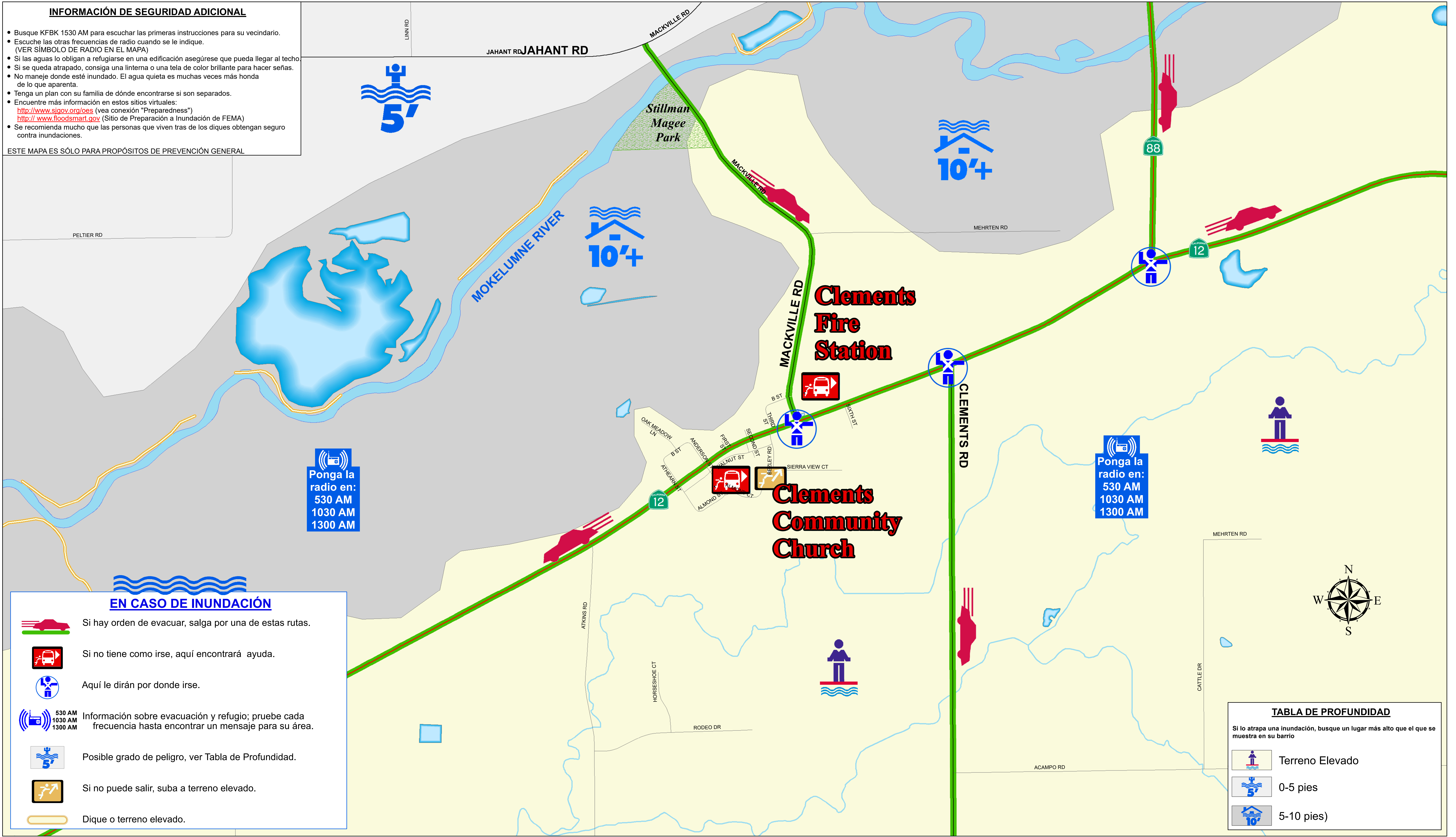


**INFORMACIÓN DE SEGURIDAD ADICIONAL**

- Busque KFBK 1530 AM para escuchar las primeras instrucciones para su vecindario.
- Escuche las otras frecuencias de radio cuando se le indique. (VER SÍMBOLO DE RADIO EN EL MAPA)
- Si las aguas lo obligan a refugiarse en una edificación asegúrese que pueda llegar al techo.
- Si se queda atrapado, consiga una linterna o una tela de color brillante para hacer señas.
- No maneje donde esté inundado. El agua quieta es muchas veces más honda de lo que aparenta.
- Tenga un plan con su familia de dónde encontrarse si son separados.
- Encuentre más información en estos sitios virtuales:  
<http://www.sjgov.org/oes> (vea conexión "Preparedness")  
<http://www.floodsmart.gov> (Sitio de Preparación a Inundación de FEMA)
- Se recomienda mucho que las personas que viven tras de los diques obtengan seguro contra inundaciones.

ESTE MAPA ES SÓLO PARA PROPÓSITOS DE PREVENCIÓN GENERAL



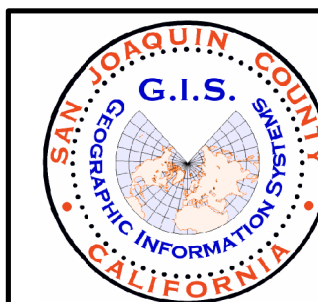
**EN CASO DE INUNDACIÓN**

- Si hay orden de evacuar, salga por una de estas rutas.
- Si no tiene como irse, aquí encontrará ayuda.
- Aquí le dirán por donde irse.
- 530 AM, 1030 AM, 1300 AM Información sobre evacuación y refugio; pruebe cada frecuencia hasta encontrar un mensaje para su área.
- Posible grado de peligro, ver Tabla de Profundidad.
- Si no puede salir, suba a terreno elevado.
- Dique o terreno elevado.


**TABLA DE PROFUNDIDAD**

Si lo atrapa una inundación, busque un lugar más alto que el que se muestra en su barrio

- Terreno Elevado
- 0-5 pies
- 5-10 pies)



**Clements Evacuation Zone**  
Clements, CA



San Joaquin County Office of Emergency Services Phone: (209) 953-6200

Prepared by San Joaquin County Geographic Information Systems 1810 East Hazelton Avenue, Stockton, CA 95205  
 This map and information is for reference purposes only and is not to be construed or used as a legal document or survey instrument. Any reliance on the information contained herein is at the user's own risk and should be verified by independent analysis. This information is broad-based and for your convenience. This information should not be relied on for decisions related to purchasing or developing land. The County of San Joaquin gives no warranty, express or implied, as to the accuracy, reliability, utility or completeness of this information.

